

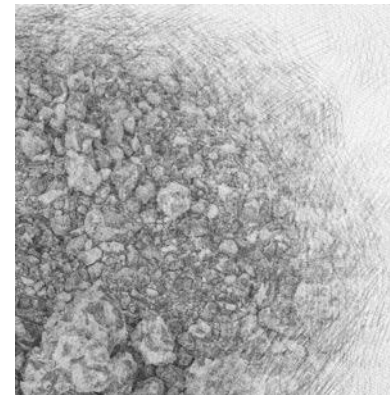


פרסום

מפת זיהומי הקרקע הארצית

אגף שפכי תעשייה קרקעות מזוהמות ודלקים

מרץ 2022



רקע

סה"כ אתרים במסד

3300

מספר אתרים זמינים לפרסום

2200

כחלק ממדיניות אגף שפכי תעשייה, קרקעות מזהמות ודלקים (שק"ד), מקדם האגף הנגשת מידע לציבור הרחב בנושא קרקעות מזהמת. לצורך כך נבנה מסד נתונים ארצי עבור כלל האתרים החשודים בזיהום קרקע וגזי קרקע.

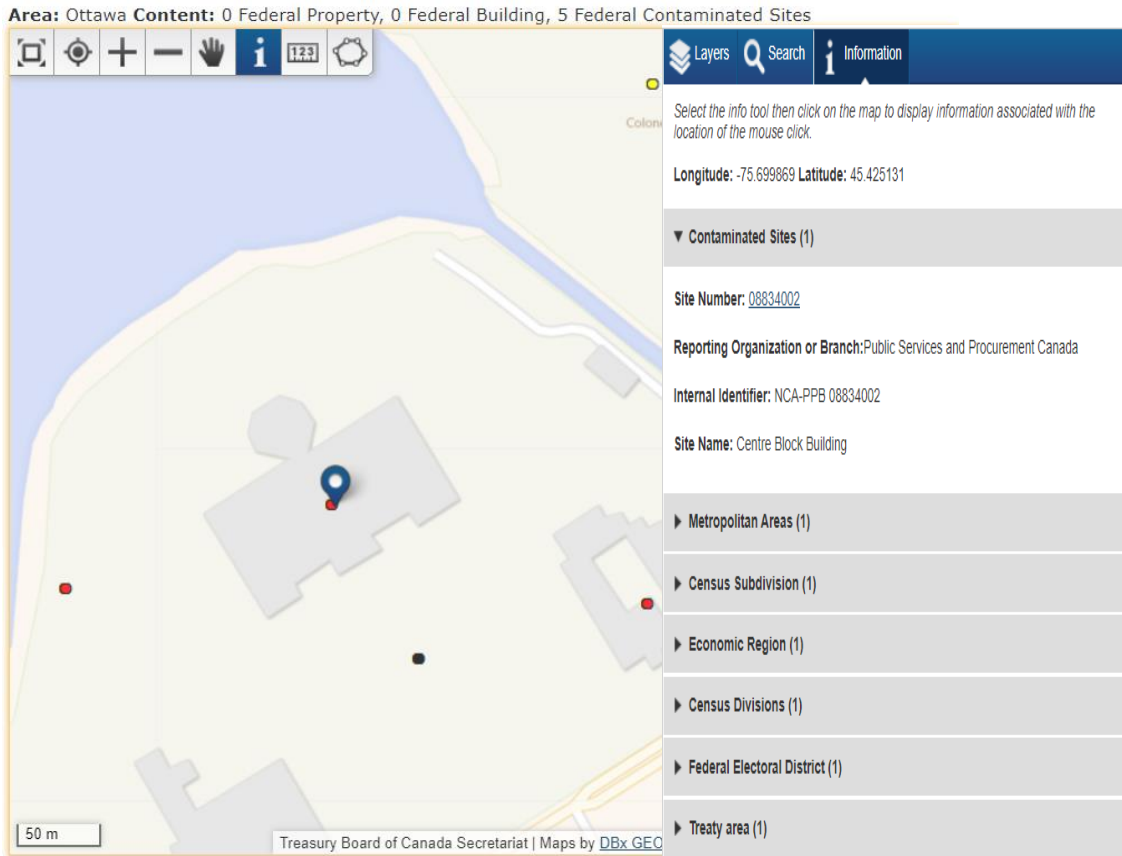
מטרת מסד הנתונים לאפשר ניהול, מעקב ובקרה אחר כל המידע הנכלל בדוחות ובמסמכים המגובשים במסגרת חקירות סביבתיות והנגשתו לעיון לציבור הרחב.

מסד הנתונים מרכז באופן דיגיטלי מידע על אתרים חשודים או ידועים כמזהמים, בהתאם להנחיות המשרד שפורסמו בתחילת שנת 2020. מסד הנתונים הארצי פעיל מזה כשנתיים ומתעדכן באופן תדיר.



המצב בעולם ובישראל

Area: Ottawa Content: 0 Federal Property, 0 Federal Building, 5 Federal Contaminated Sites



Select the info tool then click on the map to display information associated with the location of the mouse click.

Longitude: -75.699869 Latitude: 45.425131

▼ Contaminated Sites (1)

Site Number: 08834002

Reporting Organization or Branch: Public Services and Procurement Canada

Internal Identifier: NCA-PPB 08834002

Site Name: Centre Block Building

► Metropolitan Areas (1)

► Census Subdivision (1)

► Economic Region (1)

► Census Divisions (1)

► Federal Electoral District (1)

► Treaty area (1)

50 m

Treasury Board of Canada Secretariat | Maps by DBx GEO

מפת אתרים מזוהמים של קנדה

- קליפורניה – קיימות מספר מערכות, למשל מערכת מרשם האתרים ונתונים על מפגעים.
- מסצ'וסטס – מאגר מידע על מכלים תת קרקעיים עם מידע על תחנות תדלוק ומערכת מידע על אתרים מזוהמים כולל אסבסט.
- אוסטרליה – קיימת מערכת מרשם קרקעות מזוהמות הפתוחה לציבור.
- קנדה – מאגר מידע על אתרים מזוהמים המגיש בין היתר את סטטוס האתרים ועלויות חקירת הקרקע והשיקום (מצורף כדוגמה).
- דרום אוסטרליה – מאגר נתונים על אתרים מזוהמים.
- עיריית ת"א – העירייה מפעילה מערכת מידע גיאוגרפי (GIS) פתוחה לציבור עם שכבה ייעודית לזיהומי קרקע המבוססת על נתוני שנת 2018 מהמחוז והיחידות הסביבתיות.





למי מיועד המסד?

מסד הנתונים מיועד לקהל משתמשים רחב לרבות הציבור בכללותו, רוכשים ומתעניינים בנדל"ן, חוקרים, ארגוני סביבה, גורמים מהמגזר העסקי והפיננסי, גורמים שונים מהמגזר הציבורי לרבות משרדי ממשלה ומוסדות תכנון.


כיצד מבוצע איסוף ועדכון המידע?

הליך האיסוף מתבצע על ידי העברת המידע לדואר אלקטרוני ייעודי (SoilDATA@sviva.gov.il) בהתאם להנחיות שנקבעו ע"י אגף שק"ד. כיום, העברת המידע אינה מעוגנת באופן מפורש בחקיקה. על כן, האגף מעדכן ומטייב את מסד הנתונים באופן שוטף בשיתוף עם רכזים במחוזות המשרד ובדיקה מול מאגרי מידע מקבילים (כגון עיריות ורשויות).



מסד נתונים

SoilDATA@sviva.gov.il




מסד נתונים

SoilDATA@sviva.gov.il

כיצד הציבור יכול לצפות במידע?

המידע מונגש לציבור כשכבת מידע באתר המפות הממשלתי (Govmap). מסד הנתונים מעודכן מעת לעת ועולה לאתר המידע הממשלתי (Govdata). את מסד הנתונים ניתן להוריד כגיליון נתונים ולעשות בו שימושים נוספים כגון ניתוח נתונים ופיתוח ממשקי משתמש.

מדריך להנגשת מידע גאוגרפי על זיהומי קרקע יפורסם במקביל למסד ויהיה זמין לציבור הרחב [כאן](#).



מסד נתונים ארצי לקרקעות מזהמות

מסד הנתונים הארצי לקרקעות מזהמות צפוי לעלות לאוויר בקרוב
ולאתר המפות הממשלתי (Govmap) ולאתר המידע הממשלתי
(Govdata).


שם שכבה: "קרקעות מזהמות"

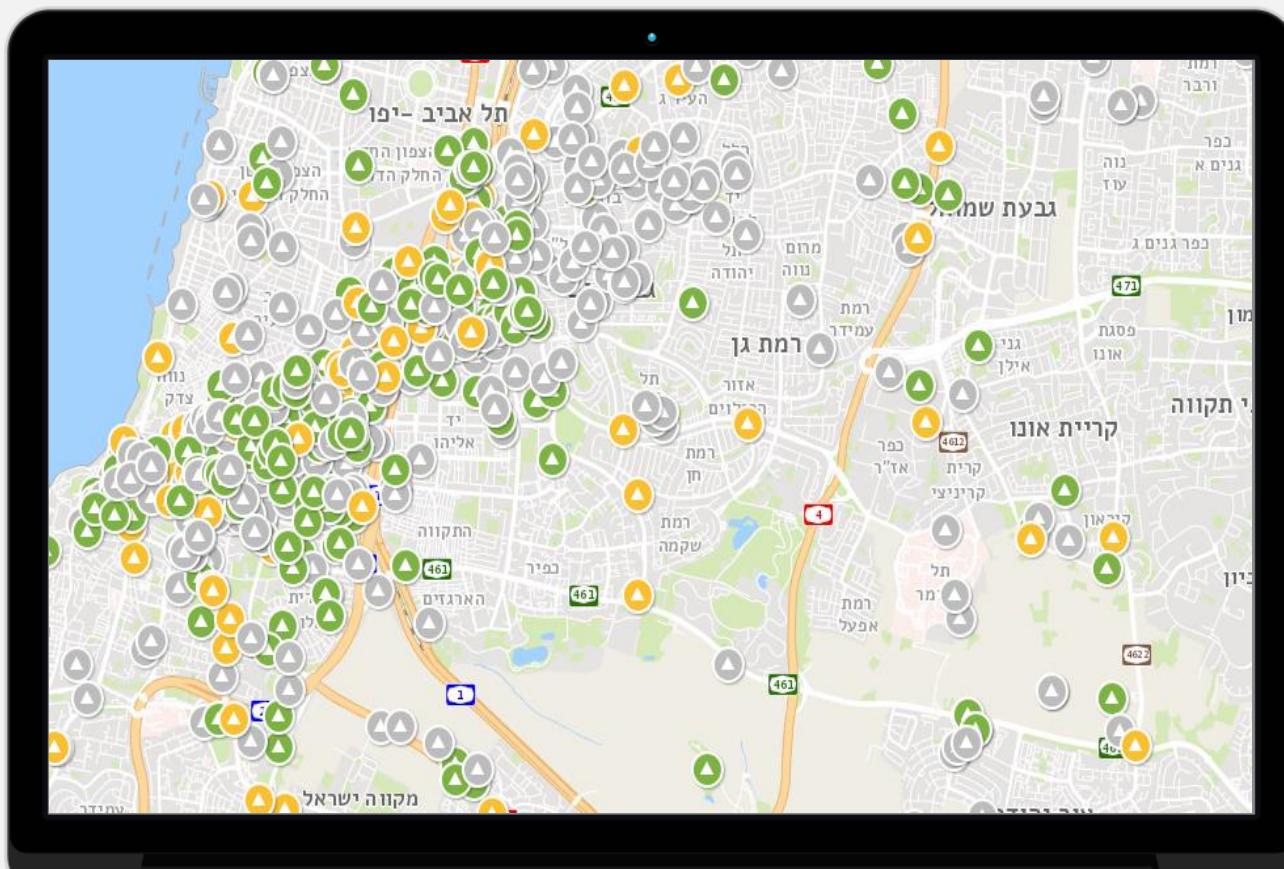
שכבות מידע

קרקעות מזהמות

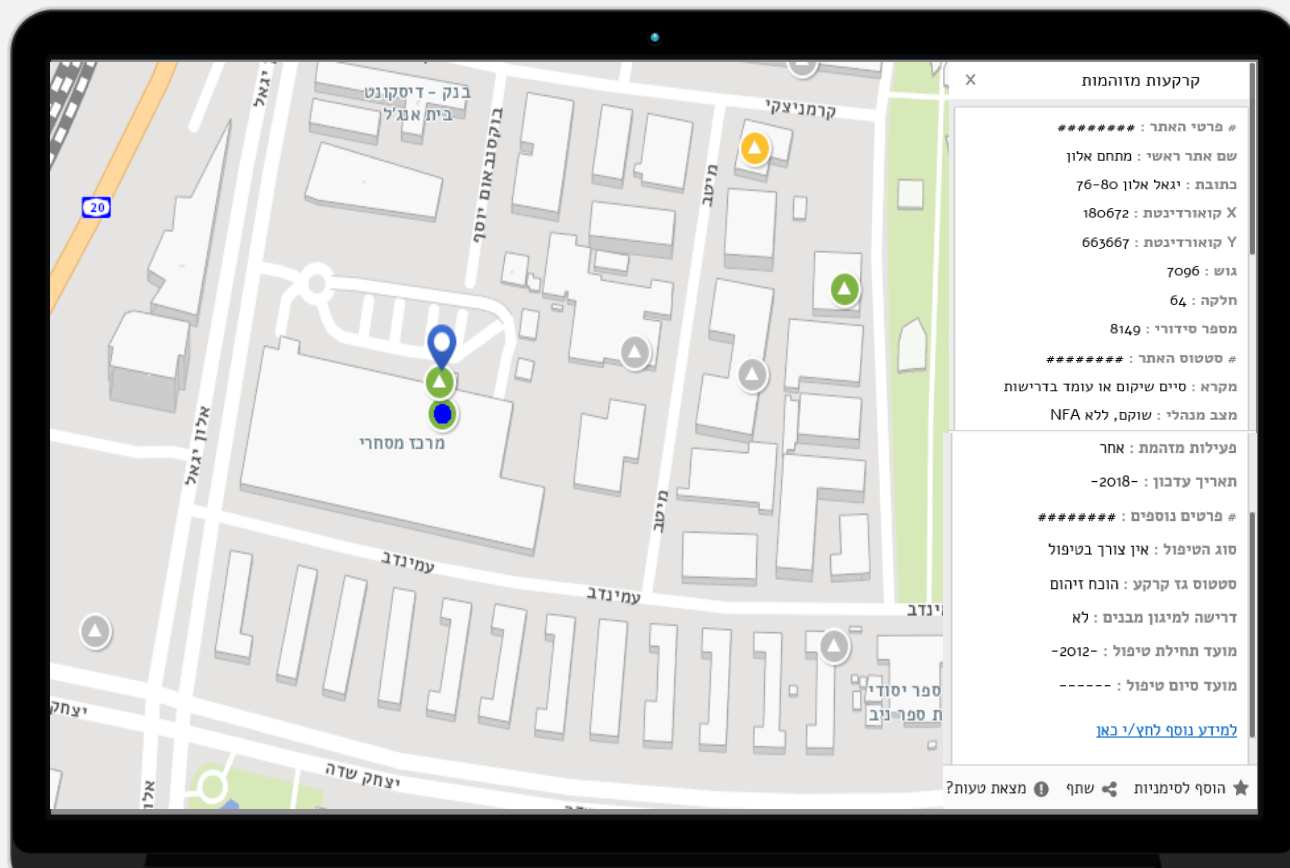
בהליך שיקום 

היתכנות לזיהום קרקע 

סיים שיקום או עומד בדרישות 



מפת אתרים דוגמא לאתר עם מידע מלא





העברת המידע לציבור הרחב תבוצע
בשיתוף אגף חופש המידע ובאמצעות
תיבת דוא"ל SoilINFO@sviva.gov.il

נוהל חופש המידע קרקעות מזוהמות

לצורך כך הוכן נוהל ייעודי שמטרתו
להסדיר את מסלולי מסירת המידע
השונים, לייעל ולטייב את הטיפול
בבקשות למסירת המידע, בשים לב
לשקיפות לציבור וכפוף להוראות הדין.



נוהל חופש המידע קרקעות מזוהמות

קבלת בקשה למידע:
soil.info@sviva.gov.il
בתיבת דואר

מענה לבקשה לקבלת מידע
באמצעות שני מנגנונים

המידע המבוקש
לא מפורסם
באתר הגנ"ס

מענה לאזרח שהמענה בטיפול
(נספח 3)

חיפוש המידע המבוקש
בתיקיות המשרד ובמאגר המידע

בקשת מידע מהמחוזות ואישרם

סיווג המידע שהתקבל ע"י 2 מסלולים: ירוק/
אדום

שליחת המידע המבוקש לממונה חוק חופש
המידע (נספח 1)

קבלת חומרים שעברו בקרה והשמטה ע"י ממונה
חוק חופש המידע ופרסום המידע באתר

שליחת המידע המבוקש למבקש המידע

המידע המבוקש
מפורסם
באתר הגנ"ס

בדיקה מול המחוז האם יש חומר עדכני יותר
מהמפורסם באתר וקבלת אישור לשליחה

נשלח מכתב לאזרח עם קישור לאתר (נספח 2)

צעדים להמשך

- העברת כלל האתרים ממערכת ה-SharePoint אל מערכת מניפ"ה באמצעות מערכות מחשוב ויצירת מנגנון דיווח עצמאי של היועצים.
- יצירת אפליקציה לשימוש פנימי של המשרד לטובת שיקוף המידע לרכזים.
- הבלטת אתרים בסיכון גבוה באתר המפות הממשלתי (Govmap) ביחס לשאר האתרים.
- תצוגת סקרי קרקע לעיון הציבור בבלונית התיאור של שכבת המידע באתר המפות הממשלתי (Govmap).



תודה!

